

**Международная конференция «ИнтерКарто-ИнтерГИС – 16»
3-4 июля 2010, г.Ростов-на-Дону (Россия)
6-8 июля 2010 г. Зальцбург (Австрия)**

**International Conference «InterCarto-InterGIS 16»
July 3-4 2010, Rostov-on-Don (Russia)
July 6-8 2010, Salzburg (Austria)**

Организаторы:

Международная картографическая ассоциация
(МКА)
Международный географический союз
(комиссия по географическим информационным
наукам)
Комитет по данным для науки и техники
CODATA
Международная академия наук Евразии
ГИС-Ассоциация (Россия)
Московский государственный университет им.
М.В. Ломоносова
Южный научный центр РАН
Северо-Кавказский НИИ экономических и
социальных проблем Южного федерального
университета
Российский фонд фундаментальных
исследований

Organizers:

International Cartographical Association (ICA),
Commission on Geographical Information
Sciences (International Geographical Union),
CODATA, International Eurasian Academy of
Sciences, GIS-Association (Russia), Southern
Scientific Center of Russian Academy of Sciences,
Lomonosov Moscow State University, Southern
Federal University, Salzburg University (Austria)

ЦИРКУЛЯР


Уважаемые коллеги!

От лица принимающей стороны Оргкомитет сердечно приглашает ученых и специалистов в области геоинформационных технологий принять участие в работе международной научной конференции **«ИнтерКарто-ИнтерГИС – 16»**. «Устойчивое развитие территорий: Теория ГИС и практический опыт», которая состоится **3 –4 июля 2010 г.** в г. Ростове-на-Дону.

C I R C U L A R N O T E

Dear colleagues!

The Organizing Committee representing the hosting country heartily invites scientists and specialists in the sphere of geoinformation technologies to participate at the International Conference on **«InterCarto-InterGIS-16. Sustainable development of territories: GIS theory and practice»**, which is held **in July 3-4, 2010**, in the city of Rostov-on-Don (Russia).



**Международная конференция «ИнтерКарто-ИнтерГИС – 16»
3-4 июля 2010, г.Ростов-на-Дону (Россия)
6-8 июля 2010 г. Зальцбург (Австрия)**

**International Conference «InterCarto-InterGIS 16»
July 3-4 2010, Rostov-on-Don (Russia)
July 6-8 2010, Salzburg (Austria)**

Основные направления работы конференции:

- Геоинформационное обеспечение устойчивого развития территорий (в т.ч. теория, исторические и геополитические процессы, управление территориями и др.)
- обмен теоретическим и практическим опытом использования современных геоинформационных технологий при решении пространственных задач;
- использование данных дистанционного зондирования Земли и устойчивое развитие территорий;
- мобильные ГИС;
- ГИС и бизнес;
- устойчивое развитие и туризм (проблемы и перспективы);
- проблемы создания и использования инфраструктур пространственных данных;
- ГИС-образование для устойчивого развития.

Во время работы конференции главное внимание будет уделено основным направлениям создания и развития теории и практики использования современных методов обработки пространственной информации в интересах обеспечения устойчивого развития территорий.

Работа конференции будет построена в виде проведения 7 секций и 3 семинаров с привлечением наиболее известных российских и зарубежных специалистов.

Семинары:

1. Геоинформационный мониторинг и картографическое моделирование социально-политических и экономических особенностей, тенденций, проблем, угроз, рисков и перспектив Юга России.
2. Школа-семинар молодых ученых «Перспективы использования информационных технологий для оптимизации природопользования в лесостепной и степной зонах Европейской территории России»
3. Российско-немецкий семинар «ГИС для охраны природного и культурного наследия»

The Conference «InterCarto-InterGIS 16» will address the following themes:

- GIS support of sustainable development of territories (including theory, historical and geopolitical processes and territories management);
- Remote Sensing and sustainable development of territories;
- Mobile GIS;
- GIS and business;
- Sustainable development and tourism (problems and perspectives);
- Spatial data infrastructure;
- GIS-education for sustainable development.

During the conference work the main attention will be drawn to the main directions of making and developing of theory and practice of modern methods of processing of spatial information for the interests of guaranteeing stable development of territories.

The work of the conference will go in 7 sections and 3 seminars with calling in the most known Russian and foreign experts.

Seminars:

1. Geoinformational monitoring and map modelling of social and political, and economical peculiarities, trends, problems, threats, risks and prospects of the South of Russia.
2. School-seminar of the young scientists "Prospects of use of informational technologies for optimization of nature management in forest-steppe and steppe zones of the European part of Russia".
3. Russian-German seminar "GIS for preservation of the natural and cultural heritage"



**Международная конференция «ИнтерКарто-ИнтерГИС – 16»
3-4 июля 2010, г.Ростов-на-Дону (Россия)
6-8 июля 2010 г. Зальцбург (Австрия)**

**International Conference «InterCarto-InterGIS 16»
July 3-4 2010, Rostov-on-Don (Russia)
July 6-8 2010, Salzburg (Austria)**

Время и место проведения конференции

Российская часть конференции будет проходить в городе Ростове-на-Дону с **3 июня по 4 июля 2010 года** на базе Южного научного центра РАН и Южного федерального университета.

Time and Place of the Conference

One part of the Conference will be held in Russia, the city of Rostov-on-Don from July 3 till July 4, 2010 at Southern Scientific Centre of RAS and Southern Federal University



Город Ростов-на-Дону расположен на юго-востоке Восточно-Европейской равнины на правом берегу реки Дон в 46 км от её впадения в Азовское море. Если считать, что граница между Европой и Азией проходит по рекам Маныч и Дон, то Ростов находится как в Европе, так и в Азии.

Город является административным центром Ростовской области и Южного федерального округа

Датой основания Ростова-на-Дону считается 1749 год, когда российская императрица Елизавета Петровна подписала Указ об учреждении в устье реки Темерник государственной таможни. После этого здесь появляется порт, а в 1761 году – начинается строительство военной крепости Святого Димитрия Ростовского.


Сегодня Ростов – это один из наиболее крупных мегаполисов современной России, политический, экономический, культурный и научный центр юга страны, важный узел транспортных магистралей.

The city of Rostov-on-Don is situated on the south-east of the East European Plane on the right bank of the Don River 46 km from its mouth where it flows into the Sea of Azov. If to consider that the border between the rivers Don and Mаныч then Rostov is situated in Europe as well as in Asia.

The city is the capital of the Rostov region and the Southern Federal District.

Rostov-on-Don is founded in 1749 when Russian empress signed the Decree on founding of State Customs in the mouth of the Temernik River. After that the port were built and in 1761 the building of the war fortress in the name of Saint Dmitry Rostovskiy had begun.

Nowadays Rostov is one of the largest megapolises of the modern Russia. It is the political, economical, cultural and scientific centre of the south of the country and the junction of the main traffic arteries.





**Международная конференция «ИнтерКарто-ИнтерГИС – 16»
3-4 июля 2010, г.Ростов-на-Дону (Россия)
6-8 июля 2010 г. Зальцбург (Австрия)**

**International Conference «InterCarto-InterGIS 16»
July 3-4 2010, Rostov-on-Don (Russia)
July 6-8 2010, Salzburg (Austria)**




Ростов-на-Дону имеет особенный, неповторимый облик благодаря имеющемуся здесь богатому историко-культурному наследию. Вся его история отражена в многочисленных памятниках архитектуры, археологии, монументального искусства и мемориальных комплексах воинской славы.

Здесь сегодня насчитывается более 800 объектов культурного наследия, в том числе 470 памятников архитектуры, 55 памятников археологии, 106 памятников монументального искусства и воинской славы. Уникальным является здание, построенное по проекту академика архитектуры А.Н. Померанцева – «Городская Дума»




К шедеврам архитектуры мирового значения относится здание театра драмы им. М. Горького архитекторов В.А. Шуко и В.Г. Гельфрейха, макет которого хранится в Британском музее Лондона.

Отдавая дань прошлому, город увековечил в камне и бронзе образы своих земляков и людей, внесших достойный вклад в историю Донской столицы.



Rostov-on-Don has its own peculiar appearance due to huge historical and cultural heritage. All its history is shown in many pieces of architecture, archeological sites, monuments and memorial complexes of martial fame.

There are more than 800 pieces of cultural heritage. That includes 470 pieces of architecture, 55 archeological sites and 106 monuments and the war's memorials. The building of the State Duma is unique one it was built on the project of academician of architecture A.N. Pomerantsev.



The building of the Drama Theatre in the name of M. Gorkiy by architects V.A. Schuko and V.G. Gelfreich is one more masterpiece of architecture, the model of the Theatre is in the British Museum in London.

To do homage to the past in the city immortalize in the stone and bronze the characters of citizens that contributed to the history of the Rostov-on-Don.



**Международная конференция «ИнтерКарто-ИнтерГИС – 16»
3-4 июля 2010, г.Ростов-на-Дону (Россия)
6-8 июля 2010 г. Зальцбург (Австрия)**

**International Conference «InterCarto-InterGIS 16»
July 3-4 2010, Rostov-on-Don (Russia)
July 6-8 2010, Salzburg (Austria)**

Символом возрождения духовности стало для ростовчан открытие на Соборной площади памятника небесному покровителю города – Святителю Димитрию, митрополиту Ростовскому и восстановление колокольни при Ростовском кафедральном соборе Рождества Пресвятой Богородицы. В Кировском сквере на своем историческом месте в 2007 году был возведен Покровский храм и установлен памятник основательнице Ростова – императрице Елизавете Петровне.



г. Ростов-на-Дону является крупным образовательным и научным центром. По количеству вузов город занимает третье место в стране (после Москвы и Санкт-Петербурга).

В Ростове работают 4 театра, два из которых академические, 4 музея, крупнейшая на юге страны государственная публичная библиотека, госцирк, областная филармония, Ростовская консерватория им. С.В. Рахманинова, выставочные залы художников.

В Ростове-на-Дону вот уже 80 лет функционирует один из крупнейших в Европе зоопарк. Этот уголок фауны площадью 90 гектаров населяют около 5 тыс. особей, в том числе 400 видов редких животных, птиц и рептилий, более 100 из которых занесены в Красную книгу. Одним из крупнейших садов России считается Ботанический сад Южного федерального университета, площадь которого составляет 161 гектар.



The founding of the monument of the celestial protector of the city – Saint Dmitry – the metropolitan of Rostov on the Cathedral Square and reconstruction of the belfry of the Rostov Cathedral of the Birth of the Blessed Virgin. In the Kirovsky Park on its historic place in 2007 was built the Pokrovsky Cathedral and was founded the monument to the Rostov founder – Empress Elizabeth I.




Rostov-on-Don is the biggest educational and scientific centre. It has the third place after Moscow and Saint-Petersburg what considers to institutes.

There are 4 theatres (two of them are academic), 4 museums, the largest public library on the South of Russia, the Circus, the Rostov Region Philharmonic, the Rostov Conservatory of S.V. Rakhmaninov, artists' galleries.

Rostov has the largest zoo in Europe. it has been working for 80 years. On the square of 90 hectares live 5000 species of fauna including 400 species of rare animals, birds and reptiles, more than 100 of them are listed in the Red Book. One of the largest gardens of Russia is Botanical Gardens of the Southern Federal University, the square of it is 161 hectares





**Международная конференция «ИнтерКарто-ИнтерГИС – 16»
3-4 июля 2010, г. Ростов-на-Дону (Россия)
6-8 июля 2010 г. Зальцбург (Австрия)**

**International Conference «InterCarto-InterGIS 16»
July 3-4 2010, Rostov-on-Don (Russia)
July 6-8 2010, Salzburg (Austria)**

Участие и регистрация

В конференции могут принять участие все, кто заинтересован в обсуждаемых на нем проблемах. Для этого необходимо заполнить прилагаемую регистрационную форму и выслать ее в адрес оргкомитета **до 15 апреля 2010 года** по адресу:

**Организационный комитет
«ИнтерКарто-ИнтерГИС – 16».
344006, Россия, г. Ростов-на-Дону, пр.
Чехова, 41, Южный научный центр РАН
т. (863) 250-98-25, ф. (863) 266-56-77**

Регистрационную карту можно послать в адрес Организационного комитета по электронной почте: ssc-ras@mmbi.krinc.ru

**Вся информация о конференции
размещена на сайтах
<http://www.isep.sfedu.ru>, www.ssc-ras.ru,
www.intercartogis.org.**

Рабочие языки конференции

Официальными языками конференции являются русский и английский.

Подготовка и представление докладов

- Участникам конференции предоставляется право выступления с устными и стендовыми сообщениями.
- Содержание доклада должно соответствовать тематике конференции.
- Доклады должны содержать новый оригинальный материал.
- Каждый автор индивидуально может представить не более 2 докладов: 1 устный и 1 стендовый.
- Организационный комитет оставляет за собой право принятия или отклонения доклада и решение о форме его презентации. Тексты отклоненных докладов авторам не возвращаются.
- Тексты докладов принимаются в адрес Организационного комитета **до 15 апреля 2010 года**. Тексты, высланные позже указанного срока, в материалах конференции не публикуются.

Participation and Registration

Everyone, who is interested in the suggested for the discussion themes, is welcome to take part at the Conference. For this purpose one should fill in the application form attached and send it to the Organizing Committee at the following address before **April 15, 2010**:

**Organizing Committee, «InterCarto-InterGIS-16»
Southern Scientific Centre RAS
41 Chekhov str., Rostov-on-Don 344006
tel. (863) 250-98-25, fax (863) 266-56-77**

Filled application form may be sent to the Organizing Committee at the e-mail address: ssc-ras@mmbi.krinc.ru

**Information about the Conference is available on
the following web-sites**


<http://www.isep.sfedu.ru>, www.ssc-ras.ru,
www.intercartogis.org.

Official languages of the Conference

Official languages of the Conference are Russian and English.

Report Preparation and Presentation

- Conference participants may present their reports orally and in the format of a poster.
- The content of the report must comply with the Conference themes.
- The reports must represent new original ideas.
- Every speaker may present no more than 2 reports: an oral report and a written one (a poster).
- Organizing Committee has the right to decline or approve a report and to decide on the report presentation format. Report papers that have been declined are not returned to the authors.
- Report papers should be sent to the Organizing Committee prior to April 15, 2010. Report papers are not taken into consideration after stated period.



Международная конференция «ИнтерКарто-ИнтерГИС – 16»
3-4 июля 2010, г. Ростов-на-Дону (Россия)
6-8 июля 2010 г. Зальцбург (Австрия)


International Conference «InterCarto-InterGIS 16»
July 3-4 2010, Rostov-on-Don (Russia)
July 6-8 2010, Salzburg (Austria)

Требования к докладам

- Общий объём – не более 12 стр.
- В названии текстового файла должно быть ФИО авторов.
- Шрифт Times New Roman; кегль 10.
- Междустрочный интервал 1; абзацный отступ 1 см.
- Поля верхнее, нижнее и правое 2 см; левое 2,5 см.
- Заголовок по центру заглавными буквами, шрифт Arial жирный кегль 11.
- Пустая строка.
- Инициалы и фамилии авторов на следующей строке курсивом Шрифт Times New Roman; кегль 10 с выравниванием по центру.
- Организация на следующей строке также.
- Город, страна (можно адрес почтовый или/и электронный) на следующей строке также.
- Пустая строка.
- Заголовок, авторы и проч. в том же порядке на английском языке.
- Пустая строка.
- Абзац, слово Abstract жирным шрифтом, точка, сразу после этого резюме на английском языке (1-2 абзаца).
- Пустая строка.
- Текст доклада.
- Красная строка (абзац) – 1,25 см., выравнивание по ширине.
- Подписи к иллюстрациям должны располагаться ниже изображения по центру курсивом Times New Roman; кегль 10, подписи к таблицам располагаются выше таблиц по центру тем же шрифтом. Подпись к рисункам не должна входить в сам рисунок в графическом формате.
- Рисунки отдельными файлами в формате jpg (желательно), tiff. Рисунки с текстом при пересылке сложить в общую папку. Иллюстрации можно выполнить в цвете.
- Библиографический список оформляется в алфавитном порядке. Ссылки на литературу в тексте делаются в квадратных скобках [фамилия, год]. В библиографическом списке указываются:
 - √ для книг: фамилии и инициалы авторов, название книги, город, издательство, год издания, том, количество страниц;
 - √ для статей из журналов и сборников: фамилии и инициалы авторов, название статьи. Затем через // указывается название журнала или сборника, серия, город, год, том, номер, выпуск, номера первой и последней страниц;
 - √ для материалов конференций, школ, семинаров: фамилии и инициалы авторов, название материалов, название издания, время и место проведения конференции, город, издательство, год, номера первой и последней страниц.

Guidelines for paper layout and style

- Papers are limited to a maximum of 12 pages.
- The name of text file should contain the authors' names/author's name.
- Font is Times New Roman; size 10.
- Line spacing - set line spacing to single; indention is 1 cm.
- Set page margins to 2 cm on all sides, except the left one - 2,5 cm.
- Title should be written in capital letters in the center, font Arial bold size 11.
- Space.
- Initials and names of the authors should be on the next line in the center written in italics font Times New Roman; size 10.
- Organization should be on the next line written in the same way.
- City, country (address or/and e-mail if you wish) – on the next line written in the same way.
- Space.
- Title, authors, etc. in English in the same way.
- Space.
- Indention, write the word **Abstract** in bold, then dot, after that resume of the paper in English (1-2 paragraphs).
- Space.
- Text of the report.
- Indented line – 1,25 cm., center-align.
- Illustrations captions should be under the illustrations written in the center in italics font Times New Roman; size 10, Tables captions should be under the tables in the same way. Pictures captions must not be included into the pictures.
- Pictures should be placed in different files in .jpg (preferably), .tiff. In order not to lose anything it would be better to place the pictures with the text in one folder. Illustrations may be colorful.
- Bibliography should be in alphabetical order. Book references should be done in the following way - [name, year]. Bibliography should contain:
 - √ for books: surnames and initials of the authors, title of the book, city, publishing house, year of publication, volume, number of pages;
 - √ for articles from magazines and collections: surnames and initials of the authors, title of the article. Then use // to give the title of the magazine or collection, series, city, year, volume, number, issue, the numbers of the first and the last pages;
 - √ for conference, seminars, workshops materials: surnames and initials of the authors, title of the material, title of the book, time and place of the conference, city, publishing house, year, the numbers of the first and the last pages.



**Международная конференция «ИнтерКарто-ИнтерГИС – 16»
3-4 июля 2010, г.Ростов-на-Дону (Россия)
6-8 июля 2010 г. Зальцбург (Австрия)**

**International Conference «InterCarto-InterGIS 16»
July 3-4 2010, Rostov-on-Don (Russia)
July 6-8 2010, Salzburg (Austria)**

Экскурсии

Экскурсионная программа предусматривает обзорную экскурсию по г.Ростову-на-Дону и экскурсию по р. Дон в г.Старочеркасск – историческую столицу Донского казачества. Ориентировочная стоимость – **1000 руб.**

Sightseeing Programme

The sightseeing program includes round up view of Rostov-on-Don and the Don River, and Starocherkassk (the historical capital of the Don cossacks). Approximate price is **100 euros**

Организационный взнос

Полный организационный взнос для участия в российской части конференции – российских участников конференции – **2000 руб.** (в том числе НДС), для иностранных участников – **4000 руб.** (в том числе НДС). В сумму организационного взноса входит стоимость полного комплекта типографских изданий по тематике конференции: 1 экземпляра сборника материалов конференции, затраты по макетированию изданий трудов конференции.

В сумму организационного взноса не входит оплата проживания в гостинице, оплата экскурсий и оплата питания участников. Во время работы конференции предполагается организация комплексного питания на базе Южного федерального университета. Ориентировочная стоимость трехразового питания (завтрак, обед, ужин) одного человека в день – **650 рублей.** Ориентировочная стоимость обеда – **250 рублей.**

Реквизиты для безналичного перечисления организационных взносов от юридических и физических лиц будут находиться на сайте ЮНЦ РАН с **1 декабря 2009 г.**


Conference Fee

Conference fee for the participants is € 200. This fee includes a set of published works on the Conference themes: 1 book of Conference works, expenditures on prototyping of Conference works publishing.

If you wish to have two sets of published works of the Conference, the fee will be € 400.

Conference fee **does not** cover accommodation expenses, excursion price and meals of the participants. The provisions are made to organize meals for the participants at Perm State University. Approximate price for three meals a day (breakfast, lunch and dinner) per person comprises € 20 a day. Approximate price for lunch only is € 10.

Payment details for both legal entities and individuals are given on www.ssc-ras.ru since **December, 01, 2009.**



**Международная конференция «ИнтерКарто-ИнтерГИС – 16»
3-4 июля 2010, г.Ростов-на-Дону (Россия)
6-8 июля 2010 г. Зальцбург (Австрия)**

**International Conference «InterCarto-InterGIS 16»
July 3-4 2010, Rostov-on-Don (Russia)
July 6-8 2010, Salzburg (Austria)**

Основные даты

- до **1 апреля 2010г.** иностранным гражданам, желающим получить визу РФ, необходимо предоставить личные данные для оформления приглашения.
- до **15 апреля 2010г.** необходимо отправить заполненную Регистрационную форму и материалы докладов в адрес организационного комитета конференции (ssc-ras@mmbi.krinc.ru)
- **2 июля (пятница) 2010г.** – прибытие участников конференции
- **3 июля (суббота) 2010г.** – открытие конференции. Пленарное заседание. Секционные заседания.
- **4 июля (воскресенье) 2010г.** – секционные заседания. Заключительное пленарное заседание. Обзорная экскурсия по г. Ростову.
- **5 июля (понедельник) 2010г.** – экскурсия по р. Дон в г. Старочеркасск – историческую столицу Донского казачества. Отъезд участников конференции.

Адрес для корреспонденции

Организационный комитет Международной конференции «ИнтерКарто-ИнтерГИС – 16»

РОССИЯ, 344006, Россия, г.Ростов-на-Дону
пр. Чехова, 41 Южный научный центр РАН
тел: (863) 250-98-25, факс: (863) 266-56-77
e-mail: ssc-ras@mmbi.krinc.ru


Main events

- Prior to **April 1, 2010 foreign** participants should give the personal details for the Invitation Letters. In this case it would be easier to get a visa to Russian Federation.
- Prior to **15 April, 2010** filled application form and report papers should be sent to the Organizing Committee. (ssc-ras@mmbi.krinc.ru)
- **July 2, 2010** – Arrival of the conference participants
- **July 3, 2010** - Conference. Plenary sessions. Sectional meeting
- **July 4, 2010** – Sectional meeting, End of Plenary sessions, Sectional meeting
- **July 5, 2010** – Sightseeing of the Don River and town of Starocherkassk (the historical capital of the Don cossacks). Departure of the Conference participants

Address for correspondence

Organizing Committee
International Conference «InterCarto-InterGIS – 16»

Southern Scientific Centre of RAS
41 Chekhov str., Rostov-on-Don 344006
tel. (863) 250-98-25, fax (863) 266-56-77
e-mail: ssc-ras@mmbi.krinc.ru



**Международная конференция «ИнтерКарто-ИнтерГИС – 16»
3-4 июля 2010, г.Ростов-на-Дону (Россия)
6-8 июля 2010 г. Зальцбург (Австрия)**


**International Conference «InterCarto-InterGIS 16»
3-4 июля 2010, Rostov-on-Don (Russia)
July 6-8 2010, Salzburg (Austria)**

РЕГИСТРАЦИОННАЯ ФОРМА

*Фамилия:	
*Имя:	
Отчество:	
Пол	М / Ж (нужное подчеркнуть)
Национальность:	
Паспортные данные: серия, номер	
кем выдан, когда выдан	
Страна:	
*Организация:	
*Должность:	
*Адрес:	
*Телефон (с кодом страны, города):	
Факс:	
*E-mail:	
Интернет адрес (URL)	
Название доклада	
	Устный доклад / Публикация (нужное подчеркнуть)
Авторы:	
Докладчики:	
Гостиницы	Вы можете выбрать и забронировать гостиницу самостоятельно или указать желаемый диапазон цен и формат проживания, чтобы мы могли подобрать и забронировать гостиницу для Вас.
Время проживания в гостинице:	
дата заезда	
дата отъезда	
Уточняющая информация	
Экскурсии	Да / нет (нужное подчеркнуть)

Подробная информация на сайте www.ssc-ras.ru, <http://isep.sfedu.ru>,

Информацию об участии в Австрийской части конференции вы можете узнать на сайте <http://www.intercartogis.org/>



Международная конференция «ИнтерКарто-ИнтерГИС – 16»
3-4 июля 2010, г.Ростов-на-Дону (Россия)
6-8 июля 2010 г. Зальцбург (Австрия)

International Conference «InterCarto-InterGIS 16»
3-4 июля 2010, Rostov-on-Don (Russia)
July 6-8 2010, Salzburg (Austria)

REGISTRATION FORM

*Surname	
*Name	
Patronymic name	
	Male / Female
Nationality	
Passport details	
Issued by on	
Country	
*Company name	
*Post	
*Address	
*Telephone number	
Fax number	
e-mail	
Internet address (URL)	
Report title	
	Oral presentation / Published work
Authors	
Speakers	
Hotels	You can book a hotel independently or we can do it for you if you specify the price and the terms of living in a hotel.
The dates of your stay in the hotel: Check-in date	
Check-out date	
Details	
Excursions	Yes / No

Blank fields marked with an asterisk * are mandatory.

See more information on the website www.ssc-ras.ru

Information about the Conference held in Zalzburg is placed on the website <http://www.intercartogis.org/>